



Lieblingstouren
rund um
Bretten

BRETTEN



MelanchthonStadt
BRETTEN

Einfach mal raus ...

12 Wanderwege, 36 Highlights
und 122 km Naturerlebnis





Lieblingstouren rund um Bretten

DER WEG IST DAS ZIEL!

Die Melanchthonstadt Bretten hat mehr zu bieten als einen historischen Stadtkern. Sie ist eingebettet in sonnige Wiesen und stattliche Wälder in der Region Kraichgau-Stromberg, liebevoll auch das "Land der 1000 Hügel" genannt. Ob kurze oder lange Strecken, schmale Pfade oder gut ausgebaute Wanderwege, anspruchsvolle oder leichte Wegeföhrung – hier findet jeder Wanderer den passenden Weg.

→ **12** Touren

→ **36** Highlights



→ **122** km Naturerlebnis



NEIBSHEIM

BÜCHIG

BAUERBACH

GONDELSHEIM

DIEDELSHEIM

RINKLINGEN

BRETTEN

DÜRRENBÜCHIG

SPRANTAL

RUIT



Alle Touren in der Übersicht ...

- 6 BT1 – Großer
Brettener Südweg
- 8 BT2 – Kleiner
Brettener Südweg
- 10 BT3 – Kleine Wanderung
durch den Großen Wald
- 12 Büchiger
Gedichteweg
- 14 Kapellen rund
um Neibsheim
- 16 Neibsheimer
Sehenswürdigkeiten
- 18 Wegkreuze und
Bildstöcke
- 20 Sonnenweg
- 22 Auf den Spuren der
Neibsheimer Gemarkung
- 24 Hans-Entenkopf-Weg
- 26 Dürrenbüchiger Hügelstürmerweg
- 28 Bauerbacher Talbrücken-Weg



GROSSER BRETTENER SÜDWEG



Stille Wälder, herrliche Fernsicht



STRECKE
14,7 km



HÖHENMETER
332 hm



DAUER
4:00 h



SCHWIERIGKEIT
mittel



START/ZIEL
Tierpark Bretten
Salzhofen 9, 75015 Bretten



MARKIERUNG
dunkelblau



Der „Große Brettener Südweg“ gehört zusammen mit den Wegen BT2 und BT3 zu einem Wanderdreiklang. Er führt durch stille Wälder und offene Landschaften, zu herrlichen Ausblicken, die Fernsichten bis in die Pfalz und den Odenwald bieten. In Ruit, dem Brettener Stadtteil im Naturpark Stromberg-Heuchelberg, quert man das idyllische Salzachtal und steigt zur Hochfläche auf zum Aussichtsturm an der ehemaligen Landesgrenze zwischen dem Großherzogtum Baden und dem Königreich Württemberg. Nach der Wanderung über die freie Hochfläche führt der Weg wieder ins Salzachtal, zum Burgwäldle, zu den Resten der Ebersteinburg und zurück zum Ausgangspunkt am Brettener Tierpark, dem größten Streichelzoo Deutschlands.



BRETEN

HIGHLIGHTS

Tierpark Bretten,
Kletterwald, Landshöhe,
Schöne Aussicht,
Aussichtsturm Ruit,
Burgruine



Burgruine



Tierpark/
Kletterwald

B294

RUIT

Aussichtsturm
Ruit



Lands-
höhe



Schöne
Aussicht



BRETEN

HIGHLIGHTS

Tierpark Bretten,
Kletterwald, Landshöhe,
Schöne Aussicht,
Altenberg, Mahnmal,
Burgruine



Burgruine



Tierpark/
Kletterwald



Mahnmal



RUIT

B294



Landshöhe



Schöne
Aussicht

KLEINER BRETTENER SÜDWEG



KLEINER BRETTENER SÜDWEG

Naturerlebnis im Ruitertal



Der „Kleine Brettener Südweg“ gehört zusammen mit den Wegen BT1 und BT3 zu einem Wanderdreieck. Er geht durch stille Wälder und offene Landschaften, zu herrlichen Ausblicken, die Fernsichten bis in die Pfalz und den Odenwald bieten. Westlich am Stadtteil Ruit vorbei führt die Wanderung über den Altenberg mit einer schönen Aussicht auf Ruit und den Stromberg, durch das Burgwäldle, den Resten der Ebersteinburg und zurück zum Ausgangspunkt.



STRECKE
11,6 km



HÖHENMETER
162 hm



DAUER
3:10 h



SCHWIERIGKEIT
mittel



START/ZIEL
Tierpark Bretten
Salzhofen 9, 75015 Bretten



MARKIERUNG
orange

KLEINE WANDERUNG DURCH DEN GROSSEN WALD

Entspannung für die Seele



STRECKE
6,2 km



HÖHENMETER
103 hm



DAUER
1:40 h



SCHWIERIGKEIT
leicht



START/ZIEL
Tierpark Bretten
Salzhofen 9, 75015 Bretten



MARKIERUNG
dunkelgrün

Die „Kleine Wanderung durch den Großen Wald“ gehört zusammen mit den Wegen BT1 und BT2 zu einem Wanderdreiklang. Er führt ausschließlich durch den Großen Wald mit seinen abwechslungsreichen Waldgebieten.

Die Route folgt zunächst dem Wanderweg "Großer Brettener Südweg" (BT1) bis kurz vor dem Rotenberger Hof und führt dann zum Hauptwaldweg. Diesem folgend geht es mit leichtem Gefälle zurück zum Ausgangspunkt.





Tierpark/
Kletter-
wald

HIGHLIGHTS
Tierpark Bretten,
Kletterwald,
Saubrunnen mit
Quelle und
Naturschutzgebiet



Saubrunnen
mit Quelle
und Natur-
schutzgebiet

B294

Mammut-
bäume



KLEINE WANDERUNG DURCH DEN GROSSEN WALD



BÜCHIGER GEDICHTEWEG

Denkanstöße am Wegesrand



Wer diesen Weg in Ruhe geht,
an mancher Stelle was zu lesen steht
aus der Natur, dem Ort, dem Leben,
was sich im Lauf der Zeit ergeben.

Wer will beteiligen sich
an den Gedanken,
für diese gibt es keine Schranken.

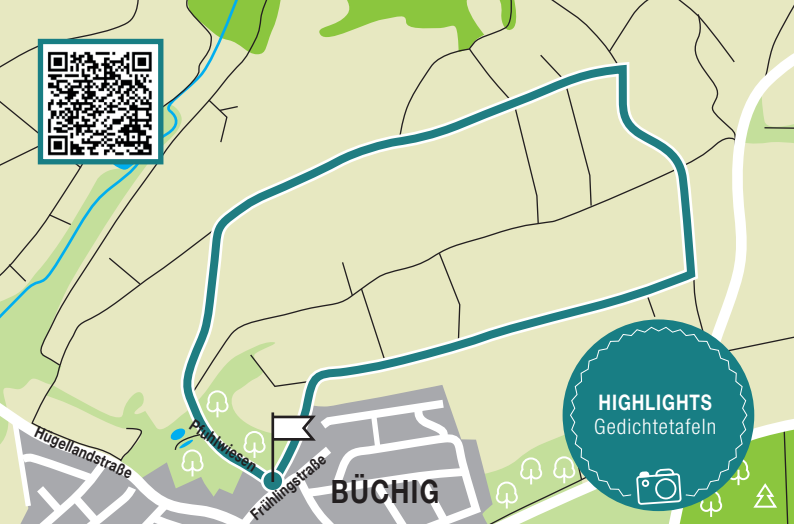
Alfred Hagmann

Der Büchiger Gedichteweg soll den Betrachter auf seinem Spaziergang in regelmäßigen Abständen mit kurzen Geschichten, mehrzeiligen Versen und Anekdoten auf Sitten und Gebräuche, Landschaftsbilder,

Jahreszeiten und Naturphänomene rund um den Brettener Stadtteil Büchig aufmerksam machen.

Oft sind unsere Wahrnehmungen und Eindrücke in der Natur nur flüchtig und oberflächlich. Wer sich nun die Zeit nimmt und seinen Gedanken freien Lauf lässt, wird beim Lesen der Texte vielleicht erfahren, dass so vieles Alltägliche um uns herum eine durchaus höhere Wertschätzung verdient.





UND GANZ WICHTIG:

Vielleicht schlummert ja auch in Ihnen ein „verborgenes Talent“. Im Rathaus in Büchig wird Ihr Beitrag gerne in die Sammlung aufgenommen.



STRECKE
3,1 km



HÖHENMETER
62 hm



DAUER
0:50 h



SCHWIERIGKEIT
leicht



START/ZIEL
Frühlingstraße,
Ecke Pfuhl-
wiesen
75015 Bretten-
Büchig



MARKIERUNG
türkis



HIGHLIGHTS

Marienkapelle,
Kapelle Goldenes Kreuz,
Antoniuskapelle,
Mariengrotte,
kleine Kapelle



KAPELLEN RUND UM NEIBSHEIM

Wandern auf christlichen Spuren



Rund um den Brettener Stadtteil Neibsheim finden sich einige Kapellen. Die wohl bekannteste ist die Marienkapelle auf dem Adelberg, die am 9. September 1737 eingeweiht wurde.



Nicht so groß, aber dennoch sehenswert sind die Kapellen Am Goldenen Kreuz in Büchig und die Antoniuskapelle im Michental, die im Jahre 1845 erbaut wurde. Auf dem alten Friedhof neben der Kirche



St. Mauritius befindet sich eine Mariengrotte und beim Pfarrhaus ist eine weitere kleine Kapelle zu sehen.



STRECKE
6,2 km



HÖHENMETER
100 hm



DAUER
1:40 h



SCHWIERIGKEIT
leicht



START/ZIEL
Parkplatz am Sportplatz
Talbachstraße,
75015 Bretten-Neibsheim



MARKIERUNG
blau





HIGHLIGHTS

Marienkapelle, Antoniuskapelle, Pfarrkirche, Rathaus, Gerweck'sches Fachwerkhaus, Tabakscheune



Sportplatz

Alte Tabakscheune

NEIBSHEIM

Rathaus

Gerweck'sches Fachwerkhaus

Pfarrkirche

Neuflizer Platz

Marienkapelle am Adlersberg

Antoniuskapelle

NEIBSHEIMER SEHENSWÜRDIGKEITEN



NEIBSHEIMER SEHENSWÜRDIGKEITEN

Tolle Aussichten, spannende Einsichten



Diese Wanderung führt durch die Kraichgauer Hügellandschaft und deren typischen Mischwälder, vorbei an den Neibsheimer Sehenswürdigkeiten. Freistehende Plätze mit großartigen Aussichten bis hin zum Pfälzer Wald und den Vogesen, als auch in den Wäldern versteckte Sehenswürdigkeiten, machen diese Wanderung zu einem abwechslungsreichen Rundgang auf der Gemarkung Neibsheim.

Die Mischung aus historischen und neuzeitlichen Sehenswürdigkeiten bietet entlang der leicht hügeligen Wanderstrecke für jeden etwas und lässt den Rundgang kurzweilig erscheinen.



STRECKE
8,4 km



HÖHENMETER
169 hm



DAUER
2:17 h



SCHWIERIGKEIT
mittel



START/ZIEL
Parkplatz am
Sportplatz
Talbachstraße,
75015 Bretten-Neibsheim



MARKIERUNG
schwarz

WEGKREUZE UND BILDSTÖCKE

Entdeckungen auf Schritt und Tritt



STRECKE
11,6 km



HÖHENMETER
252 hm



DAUER
3:11 h



SCHWIERIGKEIT
mittel



START/ZIEL
Parkplatz am
Sportplatz
Talbachstraße,
75015 Bretten-Neibsheim



MARKIERUNG
grün

In und um Neibsheim gibt es außergewöhnlich viele Wegkreuze und Bildstöcke, von denen die meisten durch Privatpersonen gepflegt werden. Der Rundweg, der sowohl durch den Ort als auch über Feld und Flur führt, verbindet all diese.

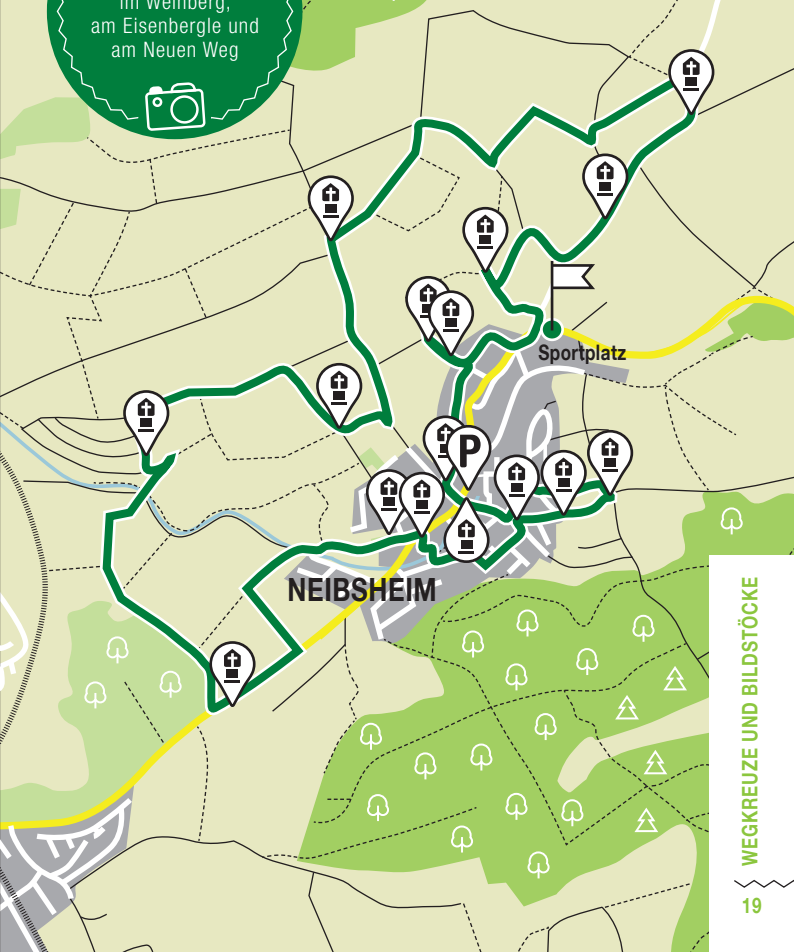
Viele der Stationen laden mit Sitzbänken zum Verweilen ein. Auch für Ortskundige bietet dieser Weg noch Neues zu entdecken.





HIGHLIGHTS

Bildstöcke
im Weinberg,
am Eisenbergele und
am Neuen Weg



NEIBSHEIM

Sportplatz



HIGHLIGHTS

Tabakscheune,
„Klingelesbrünne“,
Neibsheimer Weinberg,
zahlreiche Hochsitze



SONNENWEG

Ein sonniger Weg für kühle Tage

Eine abwechslungsreiche Rundwanderung auf Feld- und Wirtschaftswegen durch die typische Kraichgauer Kulturlandschaft, vorbei an einer zum Wohngebäude umgebauten historischen Tabak-

scheune, am Neibsheimer Weinberg entlang, auf langen Strecken dem südlichen Waldrand verschiedener Waldgebiete folgend. Immer wieder erwartet die Wanderer schöne Ausblicke über das Kraichgauer Hügel-land und bei klarer Sicht sogar bis zum Schwarzwald. Sehr zu empfehlen an sonnigen und nicht zu warmen Tagen zum Sonne tanken und genießen.





Alte Tabak-
scheune

Sportplatz

BÜCHIG

NEIBSHEIM



STRECKE
9,8 km



HÖHENMETER
101 hm



DAUER
2:31 h



SCHWIERIGKEIT
leicht



START/ZIEL
Parkplatz am Sportplatz
Talbachstraße,
75015 Bretten-Neibsheim



MARKIERUNG
gelb



SONNENWEG

AUF DEN SPUREN DER NEIBSHEIMER GEMARKUNG

Rundherum über sanfte Hügel



STRECKE
16,7 km



HÖHENMETER
226 hm



DAUER
4:16 h



SCHWIERIGKEIT
mittel



START/ZIEL
Parkplatz am
Sportplatz
Talbachstraße,
75015 Bretten-Neibsheim

i
MARKIERUNG
dunkelrot

Auf einer Länge von 16,7 km folgt dieser Wanderweg der Gemarkungsgrenze der früher selbständigen Gemeinde Neibsheim. An einigen Stellen sind die alten Grenzsteine der Gemeinde Neibsheim noch sehr gut erhalten. Die abwechslungsreiche Wanderung führt durch Wälder und offene Landschaft. Dabei geht es aufgrund der Kraichgau-Hügel immer leicht auf und ab, Abwechslung ist garantiert. Vom Parkplatz beim Sportplatz folgt der Weg den Grenzen zu Büchig, Bretten, Diedelsheim, Gondelsheim, Helmsheim, Heidelshiem und Oberacker zurück zum Ausgangspunkt beim Talbachstadion.





HIGHLIGHTS

Kleine Kapelle,
Bannwald,
schöne Aussicht,
Talbach



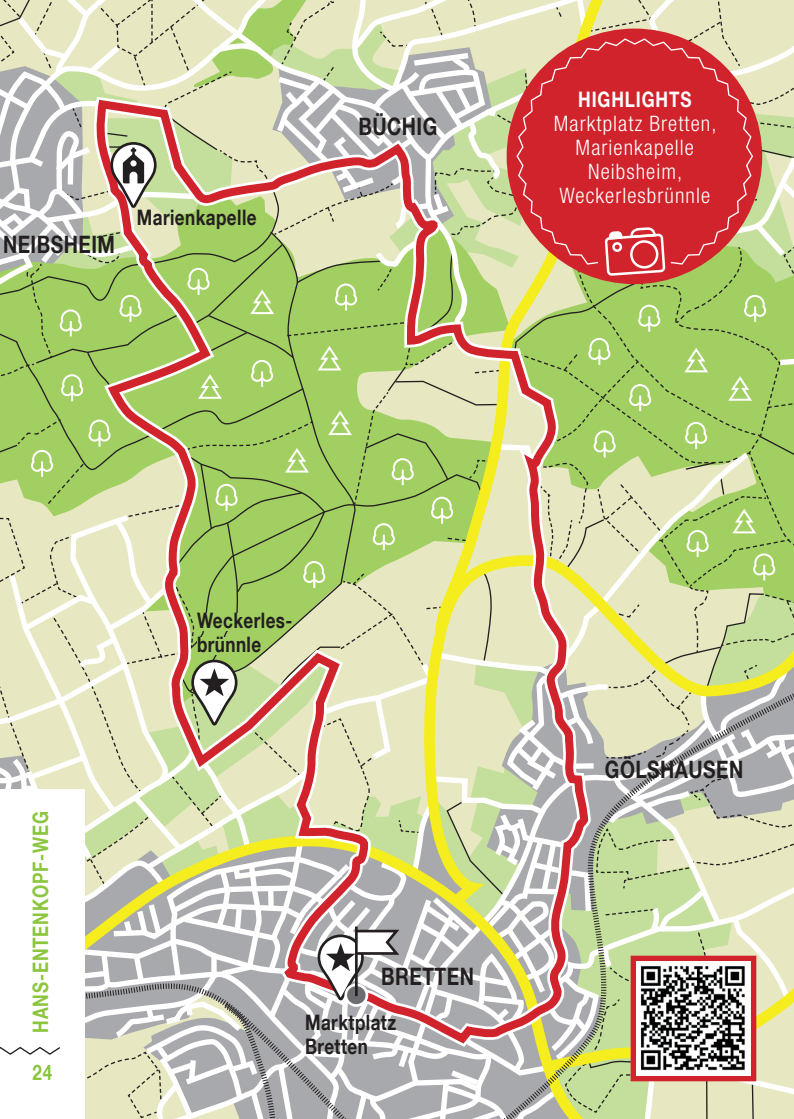
Sportplatz



NEIBSHEIM

BÜCHIG

GONDELSHEIM



HIGHLIGHTS

Marktplatz Bretten,
Marienkapelle
Neibsheim,
Weckerlesbrünne





HANS-ENTENKOPF-WEG

Stadtansichten & Naturerlebnis

Diese Wanderung führt durch die Kraichgauer Hügellandschaft und deren typischen Mischwälder. Vom Marktplatz in Bretten geht es über die Kupferhalde nach Gölshausen. Am Ortskern und an der evangelischen Kirche vorbei geht es weiter Richtung Grillhütte. Am Waldrand entlang wandert man dann über den alten Sportplatz nach Büchig. Auf dem Weg nach Neibsheim kann die Kapelle zum Goldenen Kreuz bewundert werden. Danach geht es bergauf zur Marienkapelle und weiter über das Michental und das Weckerlesbrünnele wieder zurück nach Bretten.



STRECKE
14,8 km



HÖHENMETER
217 hm



DAUER
2:55 h



SCHWIERIGKEIT
mittel



START/ZIEL
Bretten Marktplatz
Marktplatz, 75015 Bretten



MARKIERUNG
rot

DÜRRENBÜCHIGER HÜGELSTÜRMERWEG

Sackgassendorf mit Panoramablick



STRECKE
7,1 km



HÖHENMETER
138 hm



DAUER
2:00 h



SCHWIERIGKEIT
leicht



START/ZIEL
S-Bahn-Haltestelle
Dürrenbüchig

Kraichgaustraße, 75015
Bretten-Dürrenbüchig



MARKIERUNG
dunkelblau



Als Wasserscheide zwischen Walzbach/Pfinz und Saalbach kann man Teile dieses Wanderweges auch als Grenze zwischen Kraichgau und Pfinzgau bezeichnen. Hier bieten sich Fernsichten auf den Kalmit in der Pfalz, auf den Katzenbuckel im Odenwald und zum Schwarzwald. Über den Herrenwald erreicht der Wanderweg die Schutzhütte im Schlosswald und bietet entlang der alten Grenze zwischen Baden und Kurpfalz wundervolle Ausblicke auf den Stadtteil Dürrenbüchig. Varianten bieten eine Abkürzung über den Teich oder führen einen Teil des Weges durch Dürrenbüchig. Eine Verlängerung ist über den Wald südlich des Ortes möglich.



HIGHLIGHTS

Große Dorflinde,
Teich,
Grillplatz



S-Bahn
Haltestelle

DÜRRENBÜCHIG



Dorflinde



Teich

Grillplatz





Herrenwald

Biegelbergkapelle

BAUERBACH

Zeilbuckel

Auf der Haube

Hieberg

HIGHLIGHTS

verschiedene
Aussichtspunkte,
Biegelbergkapelle,
Streuobstwiesen





BAUERBACHER TALBRÜCKEN-RUNDWEG

Kraichgauer Aussichten



Die Wanderung führt zu wunderschönen Aussichten über den Kraichgau und Bauerbach, vorbei am See sowie an spannenden Streuobstwiesen. Nach dem Aufstieg an der Bügelbergkapelle hat man einen Rundumblick über den Stadtteil, Felder und Wiesen. Der Weg führt dann bergab zum Biotop am Nässich und weiter bis zum nördlichsten Punkt, dem Herrenwald - einem der schönsten Aussichtspunkte in Bauerbach mit Blick auf das Gochsheimer Schloss, über die Felder bis nach

Sternenfels. Der Weg führt weiter entlang am Herrenbrunnenbuckel, hoch zum Aussichtspunkt "Auf der Haube".



STRECKE
11,2 km



HÖHENMETER
155 hm



DAUER
3:00 h



SCHWIERIGKEIT
mittel



START/ZIEL
Mehrzweckhalle
Industriestraße,
75015 Bretten-Bauerbach



MARKIERUNG
hellrot






Zu Fuß!

Wanderglück im Land der 1000 Hügel

Land der 1000 Hügel
Kraichgau-Stromberg

Wer noch ein bisschen weiter in den Kraichgau oder den Naturpark Stromberg-Heuchelberg gehen möchte, folgt einem der 190 Rundwanderwege des Kraichgau-Stromberg Tourismus. Die einheitliche Beschilderung macht es auch Ortsunkundigen leicht, den richtigen Weg zu finden. Die kostenlose Wanderkarte "Zu Fuß" ist in der Tourist-Info Bretten erhältlich. Sie stellt 31 kurzweilige Touren vor und gibt Tipps für ein genussvolles Wandererlebnis im Land der 1000 Hügel. Alle ausgeschilderten Wanderrouten und noch viele mehr sind auch im Tourenportal Outdooractive sowie auf www.kraichgau-stromberg.de verfügbar.



TOURIST-INFO BRETTE

Ihr Service-Point im Herzen der Stadt



Die interessantesten Sehenswürdigkeiten? Der schönste Wanderweg? Wohin am Abend? Das Team der Tourist-Info in Bretten hilft gerne weiter. Bei uns gibt es Postkarten, Broschüren, Wander- und Radkarten sowie Souvenirs und stadtgeschichtliche Literatur. Wir beraten Sie gerne oder organisieren eine Führung durch die Altstadt oder durch eines der städtischen Museen für Sie. Außerdem erhalten Sie bei uns Tickets für regionale und deutschlandweite Veranstaltungen sowie Fahrkarten.



Tourist-Info Bretten

Melanchthonstr. 3 • 75015 Bretten • Tel: 07252 583710

touristinfo@bretten.de • www.bretten.de • www.erlebe-bretten.de

KARTENMATERIAL

onmaps.de / ©GeoBasis-DE/BKG/ZSHH 2020

GRAFIK-/BILDNACHWEISE

Idee und Icons:

V. Morschhauser/Semo-Gestaltung,
www.semo-gestaltung.de

Adobe Stock:

Titel- und Rückseite, Seiten 2, 5, 10, 20, Icons
www.stock.adobe.com/de

Christian Ernst:

für KST, Seite 30, www.ch-ernst.de

Fotolia:

Seiten 2, 10, 31, www.de.fotolia.com

Thomas Rebel:

Rückseite, Seiten: 2, 5, 6, 9, 12, 14
15, 16, 17, 18, 20, 22, 25, 26; 29
www.rebel-shotz.com

Corinna Stein:

Seite: 31, www.corinna-stein.de



Stand 03/21

MelanchthonStadt Bretten



Tourist-Info

Melanchthonstr. 3 • 75015 Bretten

Tel: 07252 583710

tourist-info@bretten.de

www.bretten.de

www.erlebe-bretten.de