

schön, dass Sie die 1.000 Hügel des Kraichgau-Stromberg erradeln möchten. Diese Radkarte bietet eine Übersicht über unsere Radtouren und Fernradwege. Zu jeder Tour gibt es ein Tourenlogo, das in der Farbe umrandet ist, in der die Tour in der Karte dargestellt ist. Am Start/Ziel in der Karte ist das Tourenlogo abgebildet. So können die Touren dort schnell gefunden werden und die Orientierung in der Karte fällt leicht.

Die Radtouren sind vor Ort mit denselben Tourenlogos markiert. Beim Hügelradeln kann man sich auf die Schilder verlassen und muss nicht in die Karte schauen. Mehr Informationen und genaue Tourenbeschreibungen zu jeder Tour gibt es unter [www.kraichgau-stromberg.com](http://www.kraichgau-stromberg.com) oder dem jeweiligen QR-Code. Wir beraten Sie aber auch gerne persönlich unter 07252-96330.

Im Land der 1.000 Hügel warten spannende Entdeckungen: Schlösser und Burgen, Museen, Besenwänschen und Kulinarisches, eine wunderschöne Natur und vieles mehr...

Viel Spaß beim Hügelradeln!

Mareike Garz  
Kraichgau-Stromberg Tourismus e.V.



Um das Sportliche mit dem Angenehmen zu verbinden, empfehlen wir unseren Besenkalender. Damit sind Sie bestens informiert und wissen immer, welche Besenwirtschaft geöffnet hat und für Ihr leibliches Wohl sorgt. Gerne senden wir Ihnen unseren Besenkalender zu und freuen uns auf Ihre Anfrage unter [www.kraichgau-stromberg.com](http://www.kraichgau-stromberg.com) oder telefonisch unter 07252-96330.

Die dazugehörige Besen-App finden Sie im Google Play Store und im Apple AppStore.



Informationen zu wunderbaren Radtouren und Fernradwegen im Radsüden sind hier zu finden:  
[www.tourismus-bw.de/Natur/Radfahren-in-Baden-Wuerttemberg](http://www.tourismus-bw.de/Natur/Radfahren-in-Baden-Wuerttemberg)




### Sport & Technik-Tour

**START/ZIEL** Sinheim, Auto- und Technikmuseum  
**HIGHLIGHTS** Auto- und Technikmuseum Sinheim

STRECKE 32,2 km | HÖHENMETER 230 hm | DAUER 2:23 h | SCHWIERIGKEIT leicht



Nehmen Sie sich Zeit für die begehbare Concorde der Air France, die russische Tupolev und für die PS-starken Formel-1-Boliden. Das ist ein moderner Abenteuerspielplatz für Technik-Fans und die ganze Familie. Im Norden kommen Sie ins „Fußballdorf Hoffenheim“ und vorbei am Trainingscenter der TSG 1899 in Zuzenhausen. Im Süden lockt die Burg Steinsberg mit schönen Weinbergen an den Hängen.



### Burgen-Tour

**START/ZIEL** Angelbachtal  
**HIGHLIGHTS** UNESCO Welkulturerbe Kloster Maulbronn

STRECKE 52,2 km | HÖHENMETER 535 hm | DAUER 4:00 h | SCHWIERIGKEIT schwer



„Castel del Monte“ nennen Kenner die Festung auf dem Basaltfels (333 m) bei Weiler – wegen des achteckigen Bergfrieds (Oktagon). Die Aussicht belohnt den Aufstieg zum „Kompass des Kraichgaus“. Die Staufen-Burg Steinsberg ist zwar die mächtigste, aber nicht die einzige. Die Tour führt Sie zu Schätzen aus Mittelalter und Moderne – zu Wasserschlossern, einem „Hochzies-Schloss“ und Burgruinen.



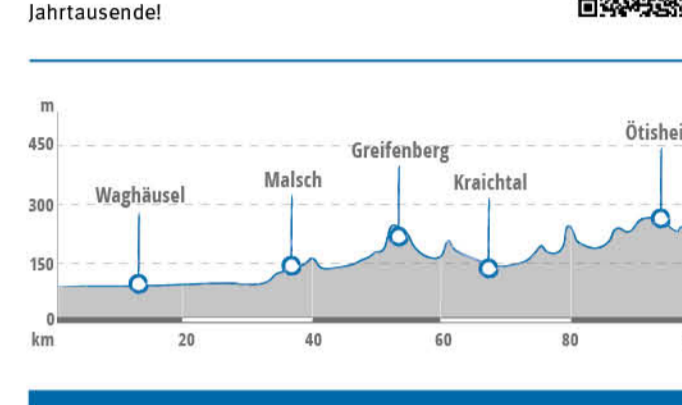
### Welterbe-Tour

**START** Speyer Zylinder Mühlecker  
**HIGHLIGHTS** UNESCO Welkulturerbe Kloster Maulbronn

STRECKE 101,3 km | HÖHENMETER 599 hm | DAUER 7:56 h | SCHWIERIGKEIT schwer



Mehr Kultur geht kaum: Vom Kaiserdom in Speyer (Pfalz) bis zu den Zisterziensern aus Maulbronn (Württemberg) geht die Reise. Über den Rhein, durch die Ebene zum Wein- und Wallfahrtsort Malsch, vorbei an Wasserschlossern, durch Museums-Städchen – über die Rheinebene erstreckt. Das Heilbad des Fürstbischofs von Schönborn ist Wellness par excellence: Thermanium und „Totes Meer“ mit Salzgrotte, Massage-Tempel und Walking-Parc...



### Wohlfühl-Tour

**START/ZIEL** Bad Schönborn, Ortsteil Mingsolsheim  
**HIGHLIGHTS** Thermanium Bad Schönborn, Freizeitzentrum Hardees

STRECKE 38,8 km | HÖHENMETER 213 hm | DAUER 2:43 h | SCHWIERIGKEIT leicht



Diese Radtour führt mit Blick auf Weinberge durch Naturschutzgebiete und Auenlandschaften im Kraichgau beziehungsweise entlang von Spargelfeldern und Bagger-/Badeseen und durch den „Hardwald“ der sich von Karlsruhe bis nach Schwetzingen über die Rheinebene erstreckt. Das Heilbad des Fürstbischofs von Schönborn ist Wellness par excellence: Thermanium und „Totes Meer“ mit Salzgrotte, Massage-Tempel und Walking-Parc...



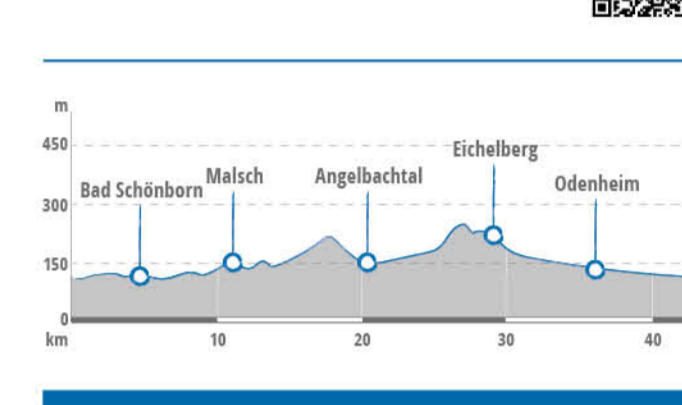
### Riesling-Tour

**START/ZIEL** Ubstadt-Weiler, Ortsteil Stettfeld  
**HIGHLIGHTS** Römermuseum Stettfeld, Thermanium Bad Schönborn, Wasserschloss Eichersheim

STRECKE 44,7 km | HÖHENMETER 264 hm | DAUER 3:10 h | SCHWIERIGKEIT mittel



Sie starten an der „Niblungen-Quelle“, in Odenheim soll der finstere Hagen den blonden Siegfried erschlagen haben. Aber nicht nur dunkle Sagengestalten, sondern auch märchenhafte Wasserschlösser sehen Sie hier und Rebbagen, in denen der „König der Weißweine“ wächst – der Riesling. In manchen Kellern wird er in den kleinen, edlen Eichenfässern (Barrique) ausgebaut. Tipp: Eine Weinprobe lohnt immer...



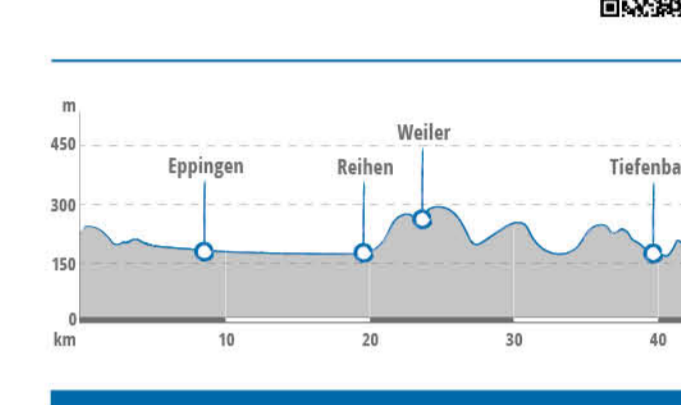
### Aktiv-Tour

**START/ZIEL** Eppingen, Ortsteil Elsenz  
**HIGHLIGHTS** Fachwerkstadt Eppingen

STRECKE 44,9 km | HÖHENMETER 430 m | DAUER 3:15 h | SCHWIERIGKEIT mittel



Tausend Hügel zählt das Land – auf dieser Aktiv-Tour erleben Sie einige davon. Schönste Landschaften liegen vor Ihnen – Berg und Tal. Die Namen klingen es an: Eichelberg, Kapellenberg, Steinsberg... Aber immer wieder Weinberge und Wege am Wasser (Tiefenbach). Die Fachwerk-Idylle Eppingen sollte mehr als nur Start und Ziel sein. Der einmalige Fachwerkpfad führt mitten in die sehenswerte Altstadt.



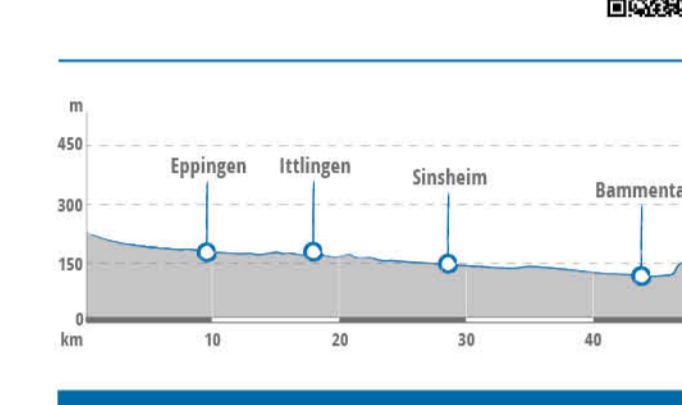
### Elsental-Tour

**START** Eppingen, Ortsteil Elsenz ZIEL Neckargemünd  
**HIGHLIGHTS** Fachwerkstadt Eppingen

STRECKE 51,2 km | HÖHENMETER 48 hm | DAUER 3:31 h | SCHWIERIGKEIT leicht



Das Flüssen Elsenz ist Ihr ständiger Weggefährte, wenn Sie mögen auch die Historie. Der „Museums-Radweg“ ist Teilstück der Tour bis zum Neckar. Viele Leckerbissen gibt's für Liebhaber: Fachwerkpfad, Bauernkultur, Friedrich der Große im Lerchenest, große Freiheitskämpfer und den „Mensch von Mauer“ aus der Altsteinzeit (1/2 Million Jahre alt) an der Neckarschlinge. Schöne Zeiträume am Fluss!



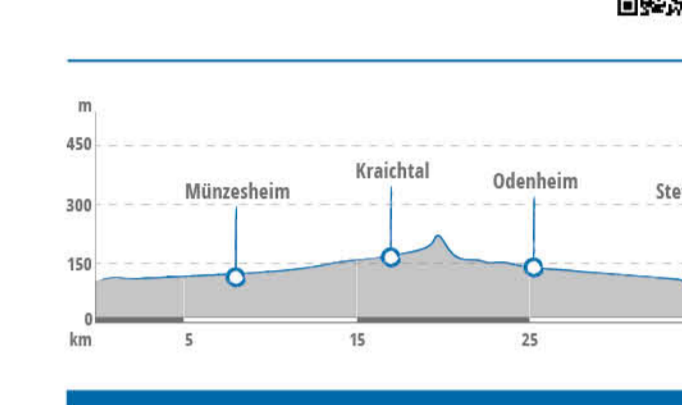
### 3-Bäche-Tour

**START/ZIEL** Ubstadt-Weiler  
**HIGHLIGHTS** Wasserschlossruine Mengersen, Japanischer Garten Münzesheim, Römermuseum Stettfeld

STRECKE 32,6 km | HÖHENMETER 123 hm | DAUER 3:00 h | SCHWIERIGKEIT leicht



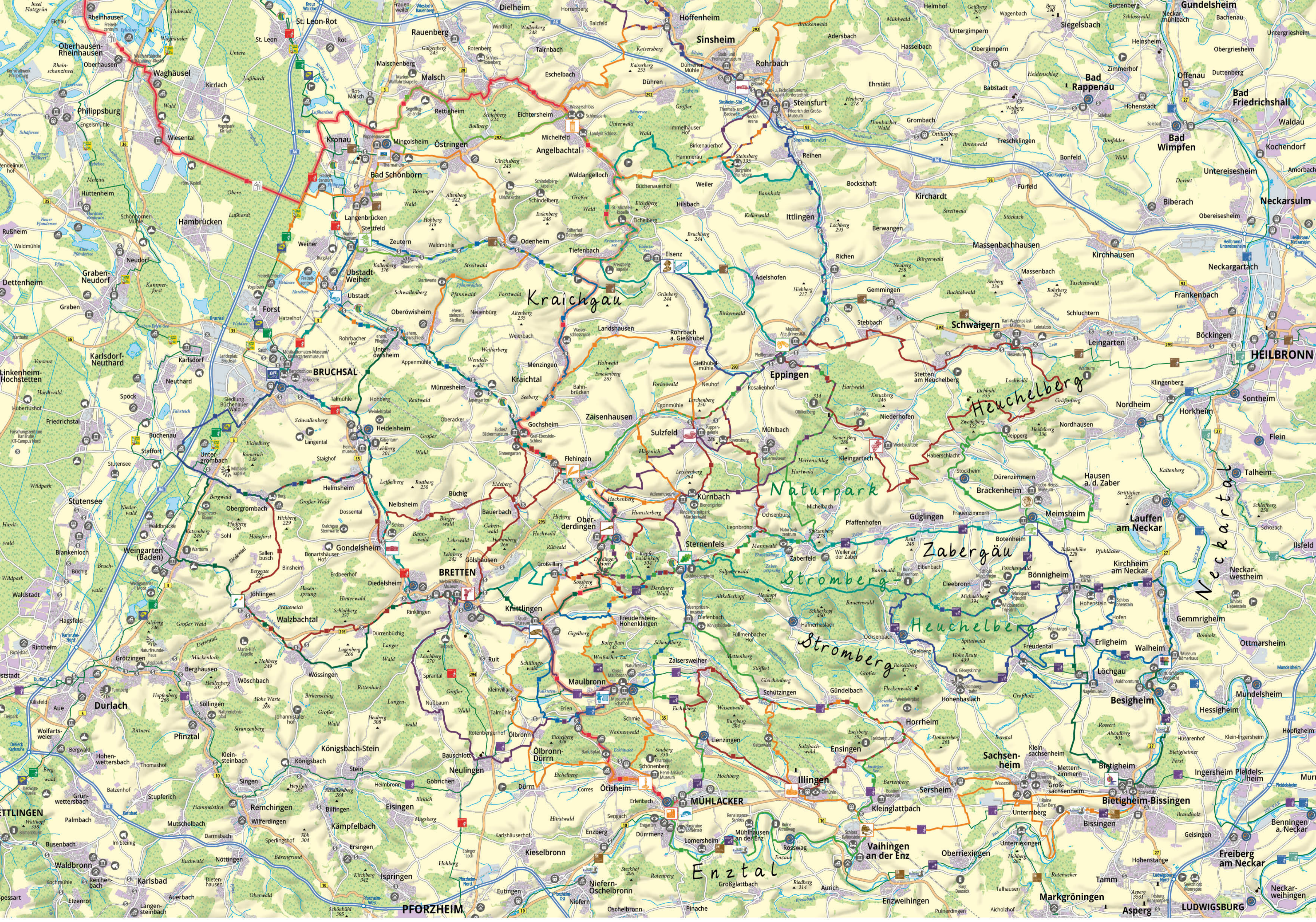
Diese Radtour führt mit Blick auf Weinberge durch Naturschutzgebiete und Auenlandschaften entlang von Bächen, welche sich durch die Randzone des Oberrheingraben und durch den Kraichgau schlängeln. Tipp: Das Schloss der Ebersteiner hoch über dem Kraichbach – oder für Leckerbäcker das Museum der deutschen Zuckerbäcker! Sehenswert: Das „Haus des Scharfrichters“. Und in Stettfeld warten die alten Römer...



Willkommen im Land der 1.000 Hügel.

Mehr Infos:  
Kraichgau-Stromberg Tourismus e.V.  
Malsch/Oberrheinstraße 3, 72526 Bretten  
Telefon +49 (0) 7252 96330  
Telefax +49 (0) 7252 96330  
Info@kraichgau-stromberg.com  
www.kraichgau-stromberg.com

**Radeln**  
im Land der 1.000 Hügel  
mit 28 Radtouren & 14 Fernradwegen



### Kartenlegende

- PIKTOGRAMM**
- Bahnhof
  - Burg, Turm
  - Freibad, Badese
  - Golfplatz
  - Hallenbad
  - Kirche, Kloster, Kapelle
  - Museum
  - Schloss
  - Sehenswertes
  - Tier-/Vogelpark
  - Bett & Bike Betriebe (mehr Infos unter [www.bettundbike.de](http://www.bettundbike.de))



### UNSERE RADTOUREN

- 3-Bäche-Tour
- 3B-Land-Tour
- Ähren-Tour
- Aktiv-Tour
- Besen-Tour
- Bruchsaler Ring Route
- Burgen-Tour
- Burgen-Tour
- Enz-Metter-Tour
- Fachwerkdorf-Tour
- Heuss-Tour
- Kraichgau-Blick-Tour
- Kultur-Tour
- Lemberger-Tour
- Mettertall-Tour
- Naturpark-Tour
- Okoregio-Tour
- Panorama-Tour
- Riesling-Tour
- Schlösser-Tour
- Seen-Tour
- Sport & Technik-Tour
- Stromberg-Tour
- Vesper-Tour
- Waldenser-Tour
- Wein & Obst-Tour
- Weiterbe-Tour
- Wohlfühl-Tour

### FERNRADWEGE DURCH UNSERE REGION

- Alb-Neckar-Radweg
- Enztal Radweg
- Fachwerkstraße
- Heidelberg-Schwarzwald-Bodensee-Radweg
- Kraichradweg
- Kraichgau-Hohenehle-Radweg
- Neckartal Radweg
- Panoeuropa-Radweg
- Rheinlatal-Radweg
- Schonbornroute
- Stromberg-Murtal-Radweg
- Tour de Spargel
- Württembergischer Weinradweg Variante Stromberg
- Württembergischer Weinradweg Variante Kirbachtal

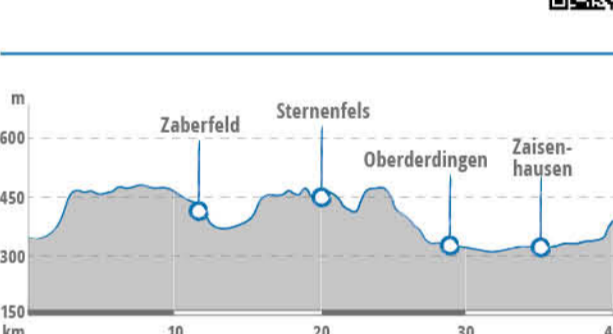
### Kraichgau-Blick-Tour



**START/ZIEL** Eppingen  
**HIGHLIGHTS** Burg Ravensburg, Amhof Oberderdingen, Derlinger Horn

STRECKE 44,6 km | HÖHENMETER 413 hm | DAUER 3:27 h | SCHWIERIGKEIT leicht

Nehmen Sie Fernglas und Fotoapparat mit, denn das ist eine Ausichts-Route. Bereits von der mächtigen Ravensburg über Sulzfeld schaut man weit in die Region. Und auf dem Derlinger Horn liegt das „Land der 1.000 Hügel“ zu Ihren Füßen. Ausblicke sind oft auch Einblicke: Im schwäbischen „Sieben-Sterne-Dorf“ Sternenfels und im badischen Fiehangen am Schloss derer von Sickingen.



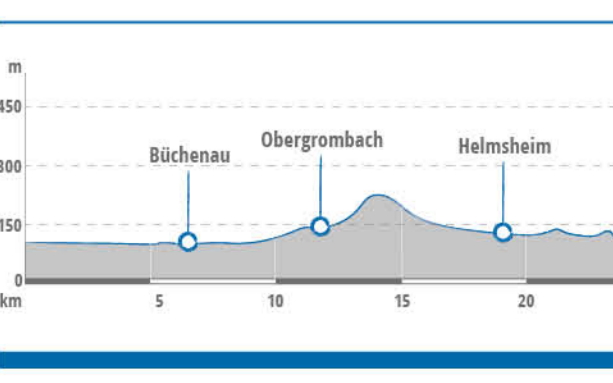
### Bruchsaler Ringroute



**START/ZIEL** Bruchsal  
**HIGHLIGHTS** Barockschloss Bruchsal, Deutsches Musikautomatenmuseum

STRECKE 25,9 km | HÖHENMETER 128 hm | DAUER 3:02 h | SCHWIERIGKEIT mittel

Mitten in Bruchsal startet und endet die Tour. Das Barockschloss, mit dem Deutschen Musikautomaten Museum und dem Städtischen Museum ist die kulturelle „Kür“. Bruchsal befindet sich an der badischen Spargelstraße – von Ende April bis zum Johannistag, dem 24. Juni kommt das „weiße Gold“, dessen Herz im Ortsteil Büchenau schlägt, feldfischig auf den Tisch. Tipp: In Untergrombach treffen Sie auf den 1. deutschen Bauentworfner Job Fritz (16. Jh.).



## Ähren-Tour



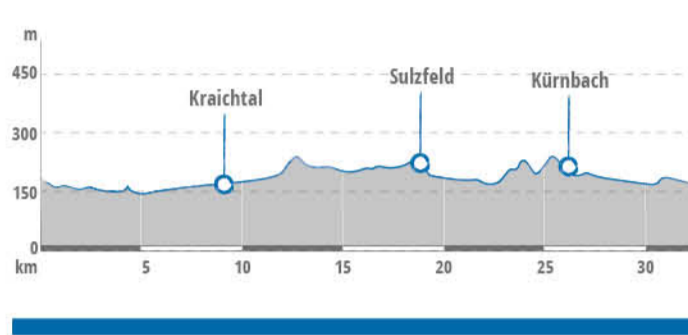
**ÄHREN TOUR**

STRECKE 32,2 km  
HÖHENMETER 270 hm  
DAUER 2:23 h  
SCHWIERIGKEIT leicht

START/ZIEL Oberderdingen, Ortsteil Fiehlengen  
HIGHLIGHTS Graf-Eberstein-Schloss, Wasserschloss Fiehlengen

Der Titel verspricht fruchtbares Land. Und so ist es auch. Sie fahren durch Felder, entlang der Wasserläufe Kraichbach und Eschbach, Rohrbach und Kohlbach. Und wo Wasser fließt stehen Mühlen, auch heute noch: Humstermühle, Egonmühle – sogar ein ganzer „Mühl-Wald“.

Tipp: Kommen Sie zu den Weinfesten. Sind Sie Rotwein-Fan? Vielleicht dann zur Schwarzriesling-Kerwe im Bilderbuchdorf Kürnbach.



## Vesper-Tour



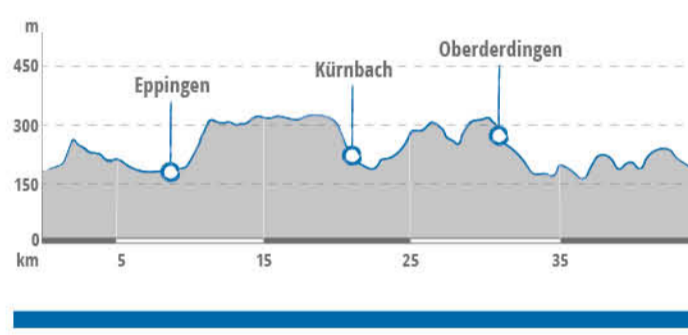
**VESPER TOUR**

STRECKE 44 km  
HÖHENMETER 599 hm  
DAUER 3:42 h  
SCHWIERIGKEIT schwer

START/ZIEL Sulzfeld  
HIGHLIGHTS Burg Ravensburg, Fachwerkstadt Eppingen, Derdinger Horn

Diese Themen-Tour macht ein kulinarisches Versprechen. Das kann sie auch einhalten, drinnen in uralten Hütten und draußen in der Natur. Eppingen hat „Kartoffelkultur“, in der Raufmühle (anmelden!) sind Sie plötzlich mitten im Mittelalter.

Tipp: In Sulzfeld gibt's auch ausgefallene Leckerbissen. An der Route finden Sie Wanderheim, Grillplätze – und auf dem Derdinger Horn ist immer mal ein Fest.



## Lemberger-Tour



**LEMBERGER TOUR**

STRECKE 43,8 km  
HÖHENMETER 393 hm  
DAUER 3:16 h  
SCHWIERIGKEIT mittel

START/ZIEL Eppingen, Ortsteil Kleingartach  
HIGHLIGHTS Fachwerkstadt Eppingen, Heuchelberger Warte

Das ist die größte Rotwein-Region Deutschlands. Und der gehaltvolle Lemberger ist hier der Star unter den Rebsorten. Durch Wald und über Hügel führt diese Tour durch Weinberge so weit das Auge reicht. Entlang der malerischen Rebhänge finden sich in Eppingen, Kleingartach, Haberschacht und Neipperg viele Möglichkeiten sich den berühmten Lemberger bei regionaltypischer Hausmannskost schmecken zu lassen.



## Heuss-Tour




**HEUSS TOUR**

STRECKE 22,3 km  
HÖHENMETER 132 hm  
DAUER 1:45 h  
SCHWIERIGKEIT leicht

START/ZIEL Brackenheim  
HIGHLIGHTS Theodor-Heuss-Museum Brackenheim

Der erste Präsident der jungen Bundesrepublik war auch ein Weinkenner – Theodor Heuss, geboren in der Rotwein-Metropole Brackenheim. „Wer bei uns nichts trinkt, ist zu faul zum Schlucken“, soll er mal gesagt haben. Repräsentanz und Rebenkünde müssen kein Gegensatz sein. Das Museum seiner Geburtsstadt erzählt mehr; auf der Tour sehen Sie eine römische Jupitersäule und erfahren vieles über Deutschlands größte Rotweingemeinde.



## Besen-Tour

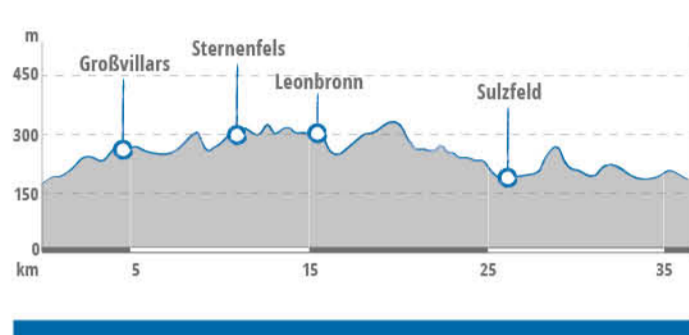


**BESEN TOUR**

STRECKE 36,6 km  
HÖHENMETER 471 hm  
DAUER 2:54 h  
SCHWIERIGKEIT mittel

START/ZIEL Oberderdingen  
HIGHLIGHTS Burg Ravensburg, Derdinger Horn, Amhof Oberderdingen

Der „Besen“ ist hierzulande legendär. Auf hochdeutsch: Wenn der Winzer oder Weingärtner einen Besen (Strauß) vor das Haus hängt, dann gibt es drinnen heimliche Hausmannskost zum Rebensaft. Sie haben riesengroße Auswahl: Zwischen kleinen und großen Besenwirtschaften und Weinstuben, badischem und württembergischem Trellensort und Traminer, Weiß- und Spätburgunder... Beidenenswert! Holen Sie sich den KSt-Besenkalender mit Öffnungszeiten.



## Panorama-Tour

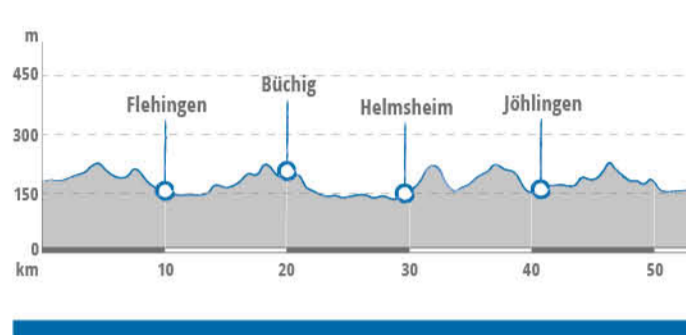


**PANORAMA TOUR**

STRECKE 53 km  
HÖHENMETER 444 hm  
DAUER 3:45 h  
SCHWIERIGKEIT mittel

START/ZIEL Bretten  
HIGHLIGHTS Marktplatz Bretten, Graf-Eberstein-Schloss, Schloss Gondelsheim

Die Rundroute gibt auf Hangwegen den Blick frei auf Orte und blühende Wiesen – Im Talgrund auf das grüne Panorama der Hügelwälder: Echtes Land-und-Leute-Erlebnis! Denn Sie fahren auch mitten durch Dörfer und Städtchen. Wenn Sie mögen, können Sie auf dem Bretten-Markt die Satteltaschen füllen. Aber es lässt sich auch gut „aus dem Land leben“; Lockrufe aus heimischen Küchen gibt es viele.



## Wein & Obst-Tour



**WEIN & OBST TOUR**

STRECKE 26,2 km  
HÖHENMETER 155 hm  
DAUER 1:53 h  
SCHWIERIGKEIT leicht

START/ZIEL Walheim  
HIGHLIGHTS Römermuseum Walheim, Fachwerkstadt Besigheim, Schönste Weinsicht

Öffnen Sie alle Sinne für Land und Leute. Blühende Streuobstwiesen und fruchtbare Felder begleiten Sie auf dieser entspannenden Tour. Start und Ziel ist Walheim am Neckar, wo schon die alten Römer sichtbar Spuren hinterlassen haben (Tipp: Museum). Mit dem Schiff können Sie hier auf Deutschlands Romantik-Fluss Nr. 1 fahren. Willkommen im gastlichen Obst- und Weinland!



## Fachwerkdorf-Tour



**FACHWERK TOUR**

STRECKE 26,8 km  
HÖHENMETER 143 hm  
DAUER 2:09 h  
SCHWIERIGKEIT leicht

START/ZIEL Illingen  
HIGHLIGHTS Ölmühle Illingen

Die Dörfer abseits der hier durch die Region bummelnden offiziellen Deutschen Fachwerkstraße sollten Sie nicht nur „durchfahren“. Halten Sie nicht nur der historischen Häuser wegen, sondern auch um besondere Gaumenfreuden zu genießen. Von lecker-ländlich bis zum Gourmet-Niveau – in der rustikalen Besenwirtschaft und im feinen Restaurant. Übrigens: das „Gourmet-Angebot“ umfasst auch Mineralquellen und historische Ölpressung.



## Neckartal Radweg

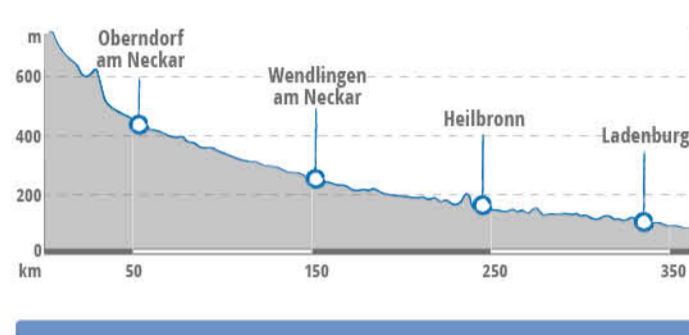


**NECKARTAL RADWEG**

STRECKE 367,3 km  
HÖHENMETER 886 hm  
DAUER 27:38 h  
SCHWIERIGKEIT -

START Villingen-Schwenningen ZIEL Mannheim

Immer am Fluss entlang führt der Neckartal-Radweg vom Neckarursprung bei Villingen-Schwenningen, einmal quer durch Baden-Württemberg und die Metropolregion Rhein-Neckar, bis in die Quadratestadt Mannheim. Vorbei an Schlössern und Burgen, an Wäldern, Wiesen und steilen Weinhängen, Industriedenkmalen und architektonischen Perlen, zeigt sich das Land von seiner reizvollsten und abwechslungsreichsten Seite.



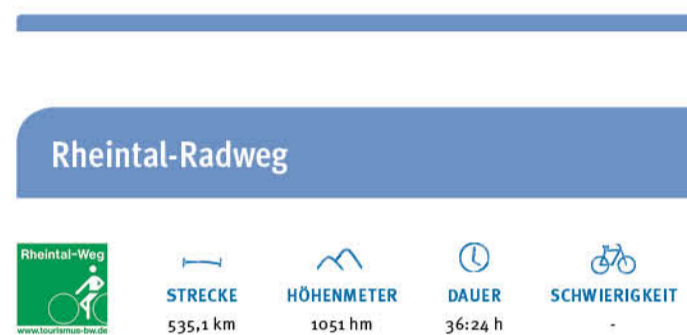
## Württembergischer Weinradweg Variante Stromberg

**WÜRTTEMBERGER WEINRADWEG**

STRECKE 97 km  
HÖHENMETER 1083 hm  
DAUER 9:42 h  
SCHWIERIGKEIT mittel

START Besigheim ZIEL Kirchheim am Neckar

Diese Nebenroute des Württembergischer Weinradweges führt Sie durch das Zabergau, Deutschlands größte Rotweinanlage. Hier gedeihen an den sonnigen Südhängen im Naturpark Stromberg-Heuchelberg die bekannten Lemberger Weine. Über das Enzthal und den Stromberg erreicht man bei Kirchheim wieder die Haupttroute.



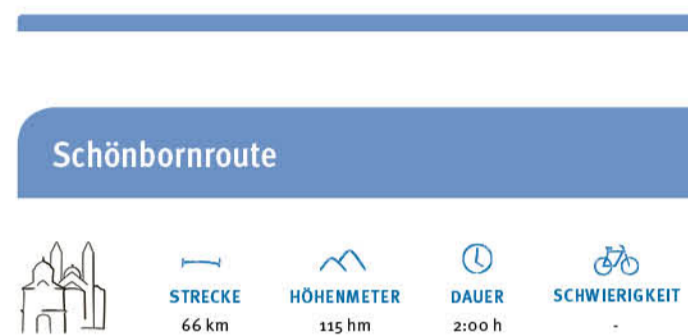
## Stromberg-Murrthal-Radweg

**STROMBERG-MURRTHAL RADWEG**

STRECKE 155,5 km  
HÖHENMETER 1011 hm  
DAUER 10:09 h  
SCHWIERIGKEIT -

START Karlsruhe ZIEL Gaildorf am Kocher

Der Stromberg-Murrthal-Radweg verbindet Baden mit Württemberg und verläuft von der Oberhessischen Tiefebene durch das Pfälzthal und hinauf auf den Stromberg. Ab Vaihingen führt der Weg wieder talwärts durch das Enzthal ins Neckartal und weiter entlang der Murr bis nach Gaildorf.



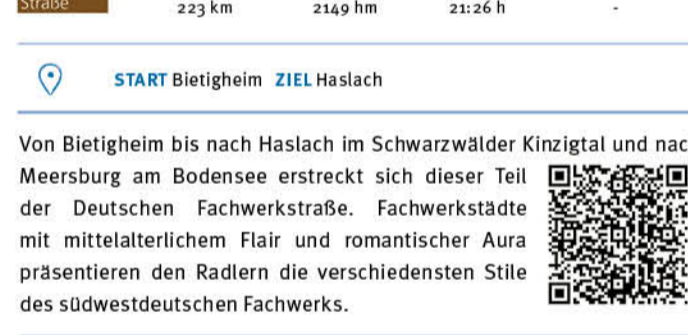
## Panuropa-Radweg Abschnitt Ettlingen-Heidelberg

**PANORAMA RADWEG**

STRECKE 79,9 km  
HÖHENMETER 135 hm  
DAUER 5:00 h  
SCHWIERIGKEIT -

START Ettlingen ZIEL Heidelberg

Die länderübergreifende Radwegverbindung zwischen Frankreich, Deutschland und Tschechien. Vorbild für den Radweg war die mittelalterliche Handelsstraße „Goldene Straße“. Regional verläuft die Route von Straburg bis Heidelberg durch das weite Rheintal und anschließend bis Heilbronn durch das Neckartal.




## Württembergischer Weinradweg Variante Kirchtal

**WÜRTTEMBERGER WEINRADWEG**

STRECKE 34,3 km  
HÖHENMETER 504 hm  
DAUER 3:50 h  
SCHWIERIGKEIT mittel

START Walheim ZIEL Kirchheim am Neckar

Eine weitere Nebenroute des Württembergischer Weinradweges die Sie über das Kirchtal in den tiefen Stromberg führt. Vorbei am Erlebnispark Tripsdrill geht es über den bewaldeten Strombergücken in das malerische Kirchtal.




## Rheintal-Radweg

**RHEINTAL RADWEG**

STRECKE 53,1 km  
HÖHENMETER 1051 hm  
DAUER 3:24 h  
SCHWIERIGKEIT -

START Konstanz ZIEL Heppenheim

Der Rheintal-Weg ist ein langer Fernradweg zwischen Konstanz am Bodensee in Baden-Württemberg und Heppenheim in Hessen. Ohne nennenswerte Steigungen führt dieser Radweg durch das Süddeutsche Rheintal, meist in nicht unmittelbarer Nähe zum Rhein, auch durch unsere Region in Bruchsal.



## Schönbornroute

**SCHÖNBORNROUTE**

STRECKE 46 km  
HÖHENMETER 155 hm  
DAUER 2:00 h  
SCHWIERIGKEIT -

START Bruchsal Barockschloss ZIEL Speyer Dom

Die Tour führt Sie auf den Spuren der Fürstbischöfe vom Barockschloss in Bruchsal über die Eremitage und das Wallfahrtskloster in Waghausel bis zum UNESCO-Weltkulturerbe - dem Dom in Speyer.



## Alb-Neckar-Radweg

**ALB-NECKAR RADWEG**

STRECKE 213,1 km  
HÖHENMETER 1287 hm  
DAUER 5:30 h  
SCHWIERIGKEIT mittel

START Ulm ZIEL Heilbronn

Der Alb-Neckar-Radweg führt über 213 Kilometer als Fernradweg von Ulm über Stuttgart durch unsere Region am Neckar und schließlich bis nach Heilbronn. Geprägt ist der Weg vor allem durch seine Erhebungen der Schwäbischen Alb und durch seine vielen Fusstäler, wie dem Filstal, Remstal und schlussendlich dem Neckartal.



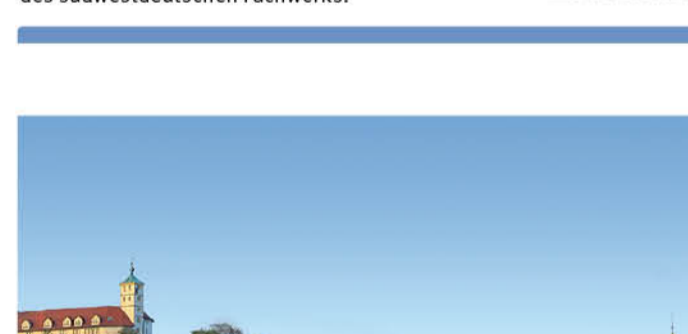
## Tour de Spargel

**TOUR DE SPARGEL**

STRECKE 105,9 km  
HÖHENMETER 26 hm  
DAUER 6:00 h  
SCHWIERIGKEIT leicht

START/ZIEL Bruchsal

Diese Radtour führt entlang von Spargelfeldern, Bagger-/Badeseen und Binnendünen als auch durch den „Hardtwald“ der sich von Karlsruhe bis nach Schwetzingen über die Rheinebene erstreckt.



## Heidelberg-Schwarzwald-Bodensee-Radweg

**HEIDELBERG-SCHWARZWALD-BODENSEE RADWEG**

STRECKE 309,5 km  
HÖHENMETER 1728 hm  
DAUER 12:17 h  
SCHWIERIGKEIT schwer

START Heidelberg ZIEL Radolfzell am Bodensee

Von Heidelberg bis an den Bodensee führt dieser abwechslungsreiche Radweg. Die steigungsreiche Route beginnt im Kraichgauer Hügelland, geht durch Täler und über Höhen des Schwarzwalds, bevor die Mühen ab Donauschlingen mit herrlichen Abfahrten bis an den Bodensee belohnt werden.



## Naturpark-Tour

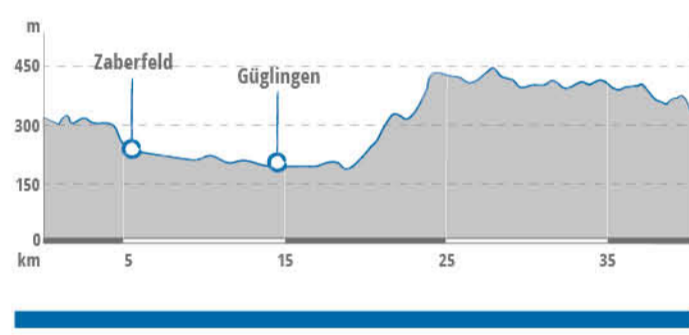


**NATURPARK TOUR**

STRECKE 40,2 km  
HÖHENMETER 350 hm  
DAUER 3:16 h  
SCHWIERIGKEIT mittel

START/ZIEL Sternenfels  
HIGHLIGHTS Erlebnispark Tripsdrill, Schlossberg Sternenfels, Naturparkzentrum Stromberg-Heuchelberg

Am schönen Stausee Ehmetsklinge hat der Naturpark Stromberg-Heuchelberg sein „Schaufenster“ eingerichtet. Das Naturparkzentrum informiert über die vielen kleinen Wunder die draußen warten. Das Leitmotiv lautet nicht umsonst: Wein, Wald, Wohlfühlen. Auf der Rückfahrt über den Stromberg-Rücken können Sie die Infos über den Naturpark eins zu eins erleben: Streuobstwiesen und Bauernland, Felsen-Salz und Keuperinsel...



## Seen-Tour

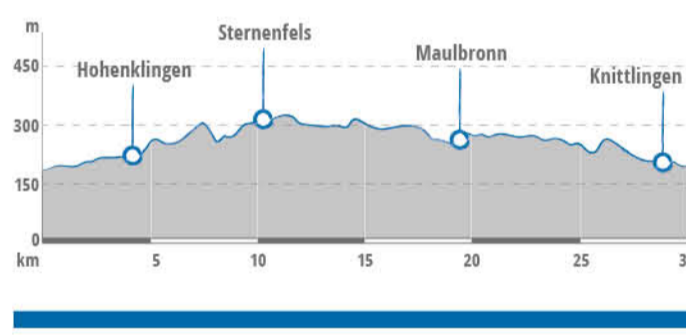


**SEEN TOUR**

STRECKE 30,3 km  
HÖHENMETER 299 hm  
DAUER 2:21 h  
SCHWIERIGKEIT mittel

START/ZIEL Knittlingen  
HIGHLIGHTS Faust-Museum Knittlingen, Aalkistensee, UNESCO Weltkulturerbe Kloster Maulbronn

Wasser und Wald sind ebenso charakteristisch für das „Land der 1.000 Hügel“ wie Wein und Wohlbefinden. Welch unterschiedliches Profil Gewässer haben, das sehen Sie am Aalkistensee und am Tiefen See, den Maulbronner Mönche im Mittelalter angelegt haben. Rasten Sie am Kraichsee oder beim Bernhardsweiher. „Fische und Faust“ (Dr. Faust in Knittlingen) wäre auch eine Kurzformel für diese blau-grüne Tour.



## Waldenser-Tour

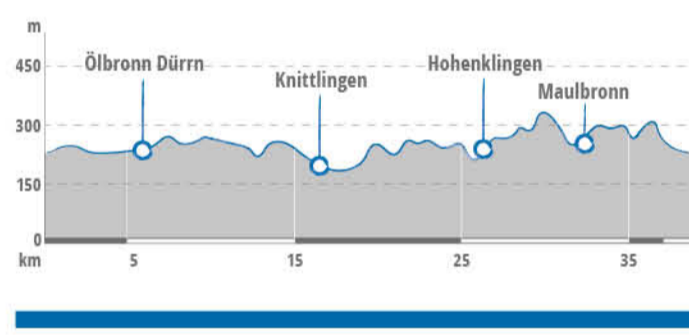


**WALDENSER TOUR**

STRECKE 38,0 km  
HÖHENMETER 430 hm  
DAUER 3:13 h  
SCHWIERIGKEIT mittel

START/ZIEL Ötisheim, Ortsteil Schönberg  
HIGHLIGHTS Waldensermuseum Ötisheim, UNESCO Weltkulturerbe Kloster Maulbronn, Faust-Museum Knittlingen

Wer sind die Waldenser? 300 Jahre führt die Zeit zurück zu Nachkommen der protestantischen Glaubensflüchtlinge aus Savoyen. Dorfnamen dokumentieren es: Großvillars, Kleinvillars... In Schönberg zeigt das Museum, wie Monsieur Seignoret hier Württembergs erste Kartoffel pflanzte. Es geht über Berg und Tal, und Wald und Wein begleitet.



## Mettertal-Tour

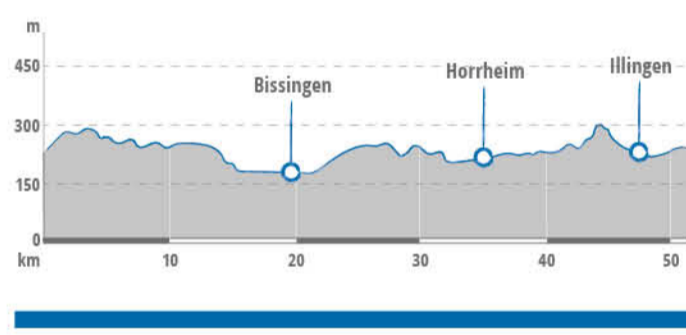


**METTERTAL TOUR**

STRECKE 52,7 km  
HÖHENMETER 253 hm  
DAUER 3:39 h  
SCHWIERIGKEIT mittel

START/ZIEL Vaihingen  
HIGHLIGHTS Kletterwald Illingen, Fachwerkstadt Bietighelm, Wasserschloss Sachsenheim

Los geht's in der Internationalen Stadt der Rebe und des Weins in Vaihingen. Nahe dem alten Flößerfluss Enz geht es zur Mettermündung in die Stadt mit „i-Kuh“ nach Bietighelm-Bissingen.



## Enzthal Radweg

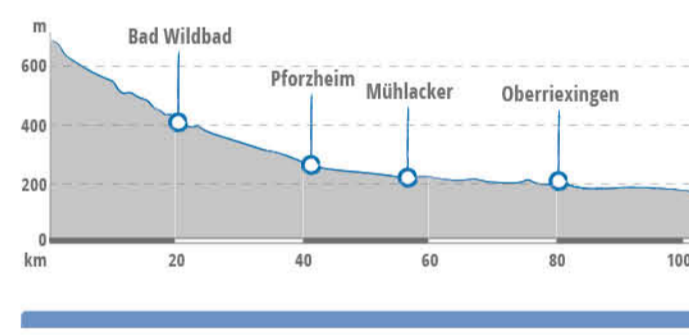


**ENZTHAL RADWEG**

STRECKE 100,3 km  
HÖHENMETER 415 hm  
DAUER 9:21 h  
SCHWIERIGKEIT mittel

START Gompelscheuer ZIEL Walheim

Auf gut 100 km vom nördlichen Schwarzwald in die liebliche Weinregion des mittleren Neckartals führt dieser Radweg entlang des längsten linken Nebenflusses des Neckars, der Enz und bietet dabei vielfältige Landschaften. Vom tiefen Schwarzwald über die Goldstadt Pforzheim, vertraute Fachwerkdörfer wie auch Weinberge an den Steillagen der unteren Enz sind auf dem schönen Radweg zu bewundern.



## ÖkoRegio-Tour



**ÖKO-REGIO TOUR**

STRECKE 68,7 km  
HÖHENMETER 557 hm  
DAUER 5:45 h  
SCHWIERIGKEIT schwer

START/ZIEL Walzbachtal, Ortsteil Jöhlingen  
HIGHLIGHTS Marktplatz Bretten, Faust-Museum Knittlingen, Marktplatz Bretten, Faust-Museum Knittlingen

Der Kraichgau ist eine uralte Kulturlandschaft: das Klima südlich, die Felder fruchtbar. Deshalb siedeln hier Menschen seit der Steinzeit. Das Glanzlichtern (Tipp: Deutsches Musikautomaten-Museum). In Gochsheim sehen Sie das Schloss der Ebersteiner, in Gondelsheim das Schloss mit Nymphenbrunnen und Schlosspark. Das in Fiehlengen erinnert an das Geschlecht derer von Sickingen.



## Kultur-Tour



**KULTUR TOUR**

STRECKE 33,4 km  
HÖHENMETER 200 hm  
DAUER 2:28 h  
SCHWIERIGKEIT mittel

START/ZIEL Maulbronn  
HIGHLIGHTS UNESCO Weltkulturerbe Kloster Maulbronn, Marktplatz Bretten, Faust-Museum Knittlingen

In Bretten ist Melanchthon, der „Lehrer Germanicus“ als Philipp Schwarzherd geboren; das neogotische Melanchthon-Haus erinnert an den Reformator, Humanisten und Luther-Gefährten. Im Weltebbe-Kloster Maulbronn stehen Sie staunend vor der romanisch-gotischen Abtei der Zisterziensermönche. Und in der Faust-Stadt Knittlingen können Sie dem Magler und Alchimisten aus dem Mittelalter „Guten Tag“ sagen.



## Enz-Metter-Tour



**ENZ-METTER TOUR**

STRECKE 50,4 km  
HÖHENMETER 232 hm  
DAUER 3:37 h  
SCHWIERIGKEIT mittel

START/ZIEL Mühlacker  
HIGHLIGHTS Enzschleife, Fachwerkstadt Vaihingen

Ein bisschen Flößer-Romantik begleitet Sie auf dieser Fluss-Strecke. Und Sie können auf „Zeitreise“ gehen: Auf dem Berg grübt die Burgruine Löffelstolz. Im 12. Jahrhundert ist Ulrich von Dürrenz Reichskanzler bei Kaiser Robert – und Lomersheim hat ein Kloster, bevor es nach Maulbronn verlegt wird.



## 38-Land-Tour

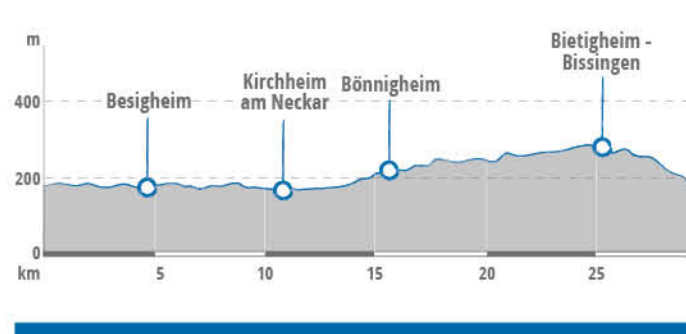


**38-LAND TOUR**

STRECKE 29,4 km  
HÖHENMETER 121 hm  
DAUER 2:05 h  
SCHWIERIGKEIT leicht

START/ZIEL Bietighelm  
HIGHLIGHTS Enzschleife, Fachwerkstadt Besigheim, Fachwerkstadt Bietighelm

Wissen Sie, was ein „i-Kuh“ ist? Nein - dann fragen Sie nach vor der Intelligenz-Skulptur in der Altstadt von Bietighelm. Mehr „Denkwürdiges“ und Sehenswertes gibt es entlang von Enz und Neckar: Kunstsammlungen, Flößerpaß – und das Schloss des Barock-Grafen Stadion, der Sophie von La Roche zum ersten „Frauen“-Roman animierte. Überall lockt Fachwerk und Besigheim entführt Sie ins Mittelalter.



## Kraichradweg

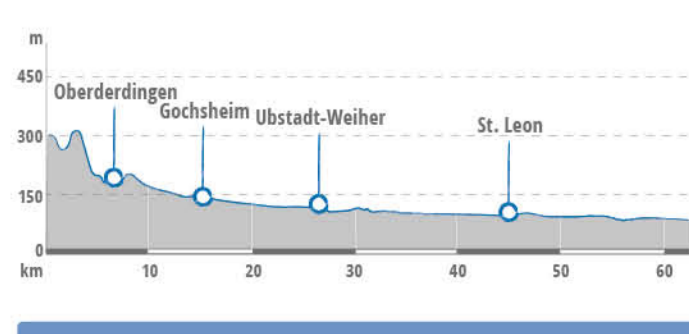


**KRAICHRADWEG**

STRECKE 63,2 km  
HÖHENMETER 105 hm  
DAUER 4:23 h  
SCHWIERIGKEIT leicht

START Sternenfels ZIEL Ketsch

Von der Quelle abwärts werden mit dem Naturpark Stromberg-Heuchelberg, dem Kraichgau und der Oberhessischen Tiefebene drei im Charakter unterschiedliche Landschaften erschlossen: am Oberlauf sonnige Weinlagen, verwunschene Wäldchen und dichte Wälder, im mittleren Abschnitt offene, von Landwirtschaft geprägte Kultur- und Auenlandschaften. Hier lernen Sie die Lebensart der Badener kennen.



## Kraichgau-Hohenlohe-Radweg

**KRAICHAU-HOHENLOHE RADWEG**

STRECKE 185,4 km  
HÖHENMETER 1763 hm  
DAUER 12:36 h  
SCHWIERIGKEIT mittel

START Kronau ZIEL Rothenburg ob der Tauber

Der Kraichgau-Hohenlohe-Weg führt vom Kurort Bad Schönborn durch den sanft gewellten Kraichgau, in die Kathenstadt Heilbronn im Neckartal, über die Hohenloher Ebene, dem Land der Burgen, Wälder und des Weins bis zum romantischen Rothenburg ob der Tauber.



## Impressum

**Herausgeber**  
Kraichgau-Stromberg Tourismus e.V.  
Melanchthonstraße 3, 75015 Bretten  
Telefon +49 (0) 7252 9633-0 • Telefax +49 (0) 7252 9633-12  
info@kraichgau-stromberg.com • www.kraichgau-stromberg.com

**Gestaltung & Produktion**  
map.solutions GmbH  
Am Wetterbach 2, 76228 Karlsruhe  
Telefon +49 (0) 721 490176-20  
info@mapsolutions.de • www.mapsolutions.de

**Fotonauschwe**  
Gemeinden & Städte